

Continuez toujours tout droit jusqu'à l'entrée de Villecien. Vous aurez auparavant fait davantage connaissance avec le cerf et le blaireau.



Au village, suivez la rue des Caves puis tournez à droite pour descendre la rue du château du Fey. **Utilisez les passages protégés pour traverser à nouveau la route Nationale.**

Descendez le chemin de Villevallier puis empruntez la rue des Carons. Longez l'Yonne, passez sous le pont et prenez le chemin sur la droite. Vous entrez dans le territoire du renard...




Continuez à longer l'Yonne jusqu'au barrage de Villevallier et découvrez deux nouveaux animaux qui aiment vivre dans ces deux milieux.



À partir du barrage, continuez tout droit sur la route goudronnée. Au croisement, tournez à gauche et prenez la rue qui longe l'Yonne. En observant les berges, vous découvrirez peut-être notre dernier animal.



Passez à nouveau sous un pont et suivez le petit chemin qui borde la rivière. Prenez le deuxième sentier à droite pour retrouver l'école.




UN CHEMIN, UNE ECOLE



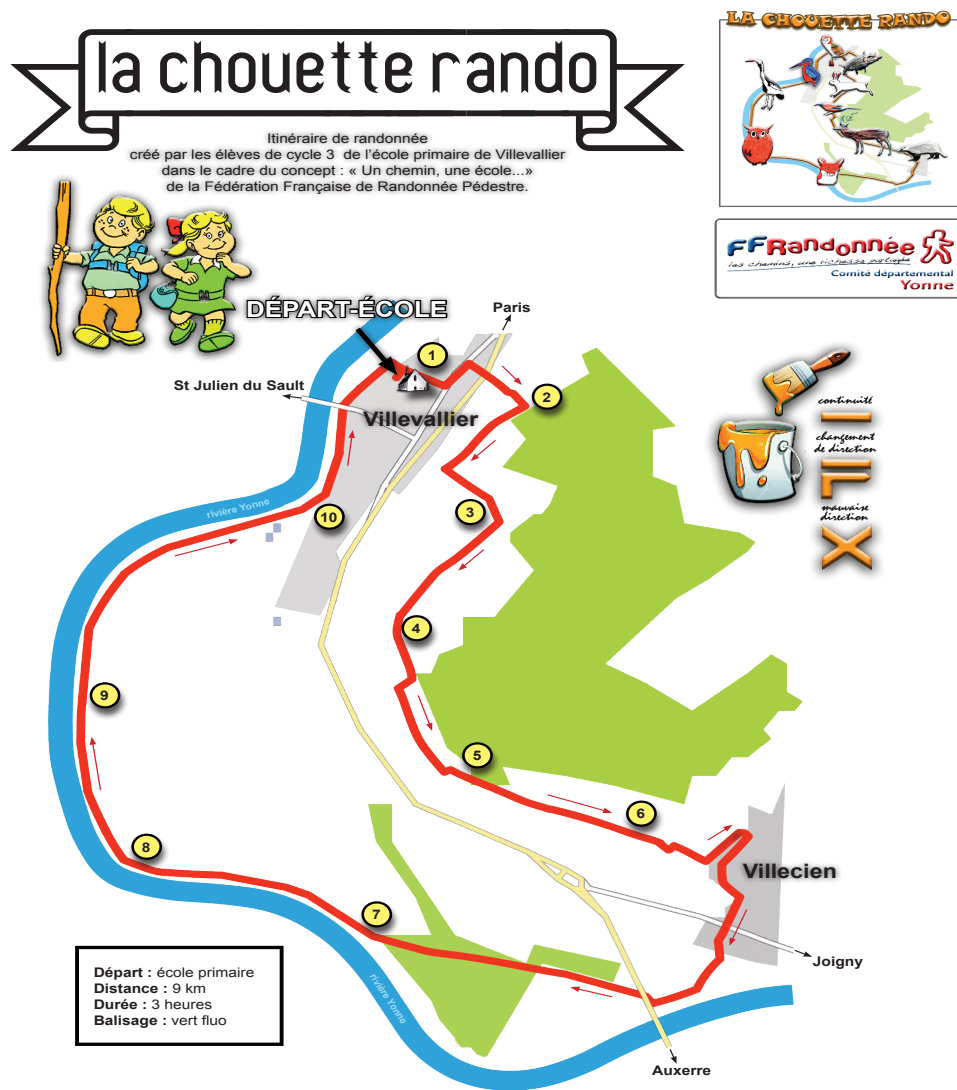
Depuis le mois de septembre, les élèves de cycle 3 de l'école de Villevallier, avec l'aide de M. Bosco, responsable de la FFRandonnée de l'Yonne, ont travaillé sur la création d'un chemin de randonnée sur le thème de la faune locale. Voici quelques compétences que les élèves ont acquises dans le cadre de ce travail :

- Lire une carte topographique en utilisant la légende.
- Calculer une distance à l'aide d'une échelle.
- S'orienter en classe et sur le terrain avec une boussole.
- Repérer notre itinéraire sur la carte.
- Maîtriser les codes simples de balisage.



Tout au long de l'itinéraire, nous allons vous proposer de mieux faire connaissance avec les animaux que vous pourriez rencontrer au cours de votre randonnée. A chaque numéro sur la carte, vous devrez répondre à une question inscrite sur notre logo. Vous pourrez vérifier votre réponse au numéro suivant.

BIENVENUE DANS :



Du panneau sur le mur de l'école, avancez jusqu'à l'église et faites connaissance avec notre premier animal.



Tournez à droite rue de l'église et remontez cette rue jusqu'au croisement. Prenez à gauche rue de la République puis à droite au monument aux morts.

ATTENTION, il va falloir traverser la Nationale sur le passage piétons : SOYEZ PRUDENTS !!!!

Montez tout droit le long du cimetière et prenez le deuxième sentier à droite. Il est temps de répondre à la question numéro deux.



Continuez toujours tout droit en ignorant les chemins à gauche pour arriver jusqu'à la prochaine route. Tournez à gauche et remontez cette route jusqu'au premier chemin à droite. Avant la fin du sentier, prenez à droite au niveau du verger. C'est l'endroit parfait pour réfléchir un peu...



Traversez le verger sur sa partie supérieure. En rejoignant le chemin, prenez à droite puis à gauche pour arriver au réservoir de Villevallier. Suivez ce sentier jusqu'à un grand chêne où le panneau suivant vous attend avec une nouvelle question.

